
























- LEGENDA:

- | | | | |
|---|---|---|--------------------------------------|
|  | plocha polní cesty s vozovkou z asfaltového betonu |  | hranice pozemků KN |
|  | plocha polní cesty s vozovkou z penetračního makadamu |  | parcelní číslo KN dotčených pozemků |
|  | plocha krajnice polní cesty |  | parcelní číslo KN sousedních pozemků |
|  | plocha sjezdu ze šterkodrti |  | sousední stavba |
|  | plocha svahů, příkopů, ohumsování |  | stávající vzrostlé stromy, porosty |
|  | plocha zatravněná |  | kácení stromů, odstranění křovin |
|  | hrana jižního pásu polní cesty |  | ochranná pásma (silnice, lesa, atd.) |
|  | hrana krajnice polní cesty |  | zaměřené hrany stávajícího stavu |
|  | odvodňovací objekty (čelo propustku) |  | zaměřené výšky stávajícího stavu |
|  | trubní propustek | | |
|  | hrana svahů, příkopů | | |
|  | podélný trativod, vsakovací jámka | | |
|  | hranice stavby SO 103 | | |
|  | hranice stavby SO 104 | | |

LEGENDA INŽENÝRSKÝCH SÍTÍ:

- nadzemní vedení vysokého napětí - E.ON Česká republika, s.r.o.

Budou dodrženy veškeré podmínky jednotlivých správců inženýrských sítí!
 Před zahájením stavebních prací bude provedeno vyčistění všech podzemních inženýrských sítí příslušnými správci!
 V situaci je průběh IS zakreslen pouze orientačně, výkres neslouží k vyčistění IS!
 Vykopové práce v ochranných pásmech inženýrských sítí budou probíhat výhradně ručně s maximální opatrností!
 Inženýrské sítě budou dostatečně ochráněny proti pojezdu stavební mechanizace!

Název akce:	
<p align="center">PD Polní cesty RCV17, RCV18 a RCV21, Cehnice Kraj Jihočeský, okres Strakonice, obec Cehnice, k.ú. Cehnice, obec Třešovice, k.ú. Třešovice</p>	
Investor:	
<p align="center">Česká republika - Státní pozemkový úřad Krajský pozemkový úřad pro Jihočeský kraj, Pobočka Strakonice Palackého náměstí 1090, 386 01 Strakonice, IČ: 01312774, DIČ: CZ01312774 Kontaktní osoba: Ing. Marie Hromádková, IČ: +242 363 311 715, M: +242 725 385 780, E: m.hromadkova@spuz.cz</p>	
Generální projektant:	
<p align="center">ATELIER DoPi, s.r.o. Jana Čarka 1983/7, 370 06 České Budějovice IČO: 28144684, DIČ: CZ28144684 T: (+420) 388 444 085; E: atelier@doipi.cz, www.doipi.cz</p>	
Zodpovědný projektant:	
<p align="center">ATELIER DoPi, s.r.o. DOPRAVA, PROJEKTOVÁ A INŽENÝRSKÁ ČINNOST Ing. Zbyněk Piša</p>	
Vypracoval:	
<p align="center">Ing. Petr Peltan, Zdeněk Mihalik</p>	
Datum:	Název výkresu:
5 / 2018	SO 103 RCV17 V ZASTAVITELNÉM ÚZEMÍ SO 104 POLNÍ CESTY RCV17 A RCV 18
Měřítko:	
1 : 500	
Formát:	Název výkresu / textu:
7 x A4	SITUACE STAVBY (KOORDINAČNÍ) - RCV17
Číslo výkresu / textu:	
B.2.1a	
	DSP / DPS
	Číslo par.: